




MINISTERO DELLE FINANZE
DIREZIONE GENERALE DEL CATASTO E DEI SERVIZI TECNICI ERARIALI


ACCERTAMENTO GENERALE DELLA PROPRIETA' IMMOBILIARE URBANA
(R. DECRETO LEGGE 13 APRILE 1939 - XVII N°652)

Planimetria degli immobili urbani denunciati con la Scheda N° 8690741
Comune di Bussoleno Ditta Terolhan Pierina Ved. Ribba
Via G. Lorenzo 3A rimanata Antonietta, di Eligio
si segnare cognome, nome, paternita' del solo primo intestatario

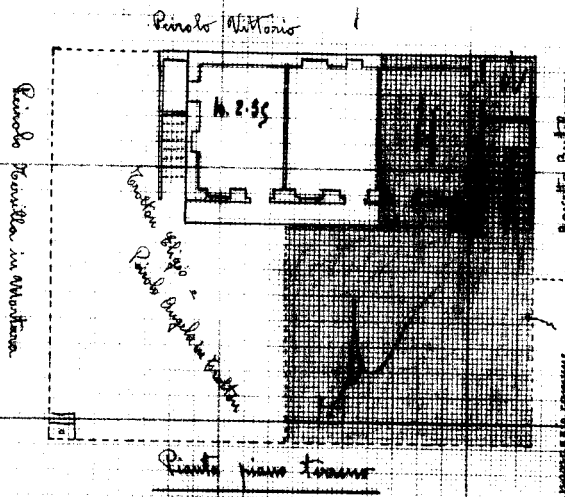
ACCERTAMENTO GENERALE DELLA PROPRIETA' IMMOBILIARE URBANA
(R.D.L. 13 aprile 1939-XVII), n. 652.
COMUNE
di <u>Bussoleno</u>
Talloncino di riscontro
DELLA
SCHEDA NUMERO
8690741



Pianta primo piano



Pianta sezione



Pianta piano terreno

Bolei (Elezioni)

ORIENTAMENTO



SCALE 1:1000

Compilata da:

Antonietta Gianis
(Titolo, nome e cognome del tecnico)

Iscritta all'Albo de
della Provincia di:

Firma Antonietta Gianis

Data 20-11-1939

Indicazioni inesatte o incomplete

Catasto dei Fabbricati - Situazione al 04/12/2012 - Comune di BUSSOLENO (B297) - < Foglio: 13 - Particella: 465 - Subalterno: 0 >
VIA SAN LORENZO n. 3 piano: T-1;

Ultima planimetria in atti

10 metri