

**Agenzia del Territorio
CATASTO FABBRICATI
Ufficio Provinciale di
Torino**

Dichiarazione protocollo n. TO0108276 del 16/02/2011

Planimetria di u.i.u. in Comune di Avigliana

Corso Laghi

civ. 79

Identificativi Catastali:

Sezione:

Foglio: 28

Particella: 29

Subalterno: 16

Compilata da:

Germena Fabrizio

Iscritto all'albo:

Geometri

Prov. Torino

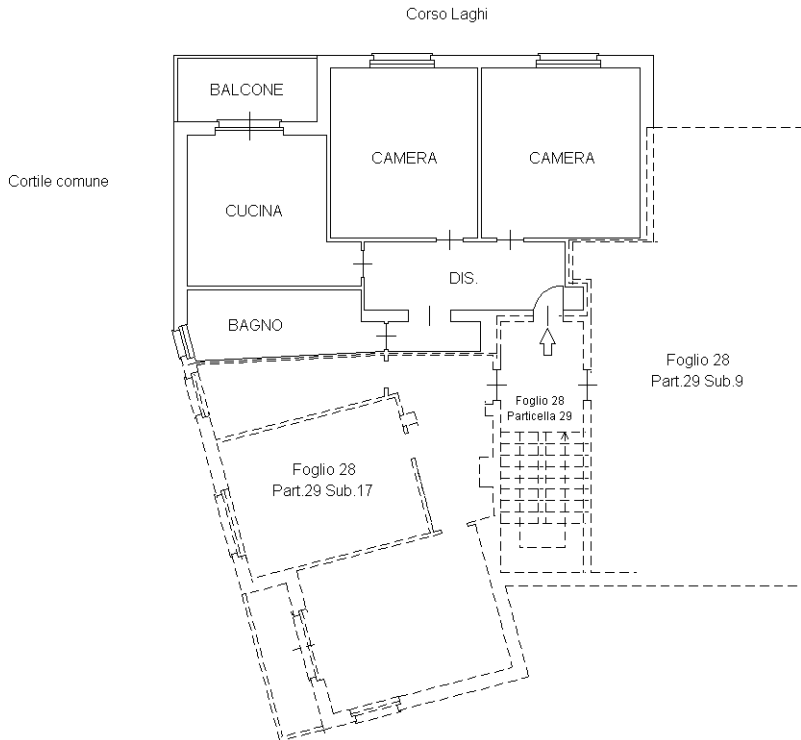
N. 8150

Scheda n. 1

Scala 1:200

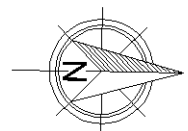
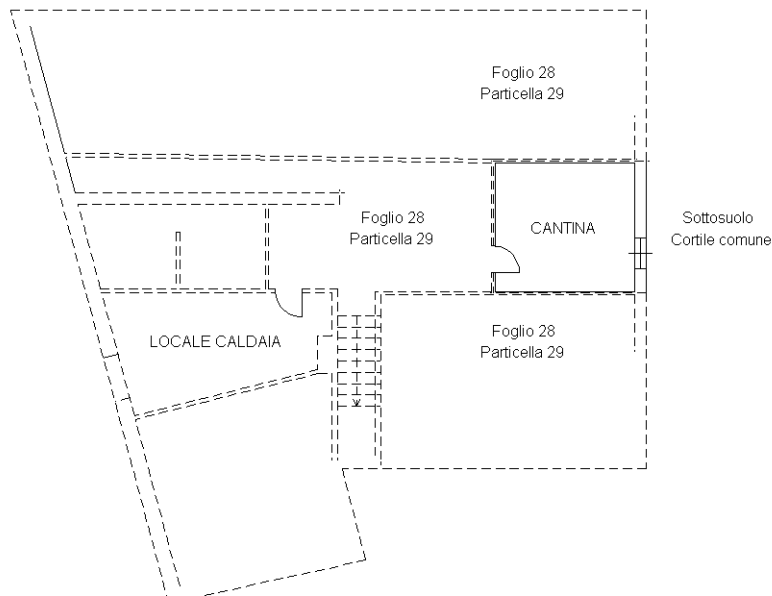
PIANTA PIANO TERZO

Altezza 300 cm.



PIANTA PIANO INTERRATO

Altezza 220 cm.



Ultima planimetria in atti